

Typy krajín ČR

Mozaika české krajiny

Povrch ČR je tvořen několika typy krajin v závislosti na nadmořské výšce.

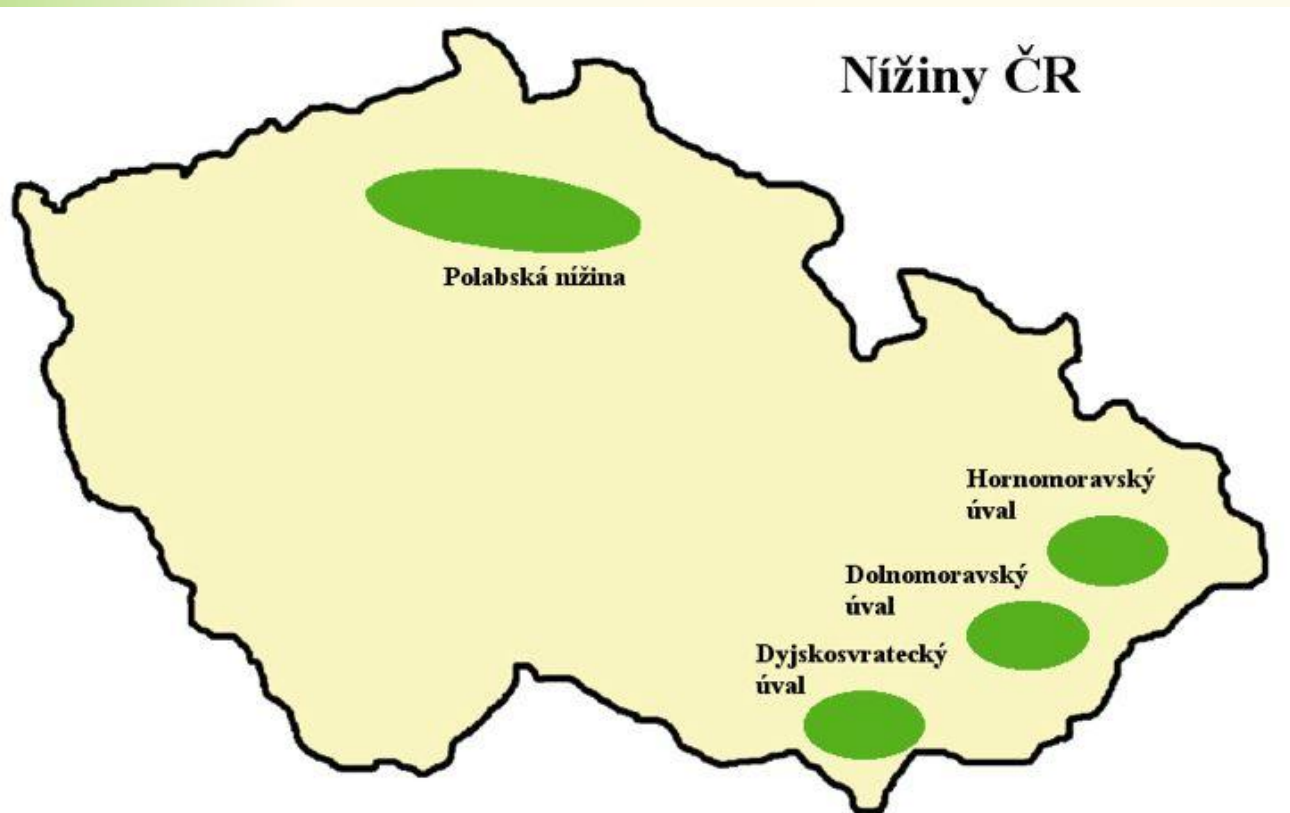
- roviny, nížiny (do 300m n. m.)
- pahorkatiny (300 – 600m n. m.)
- vrchoviny (600 – 900m n. m.)
- hornatiny (nad 900m n. m.)

Nížina



Nížina

- nadmořská výška do 300m
- teplé a suché podnebí
- úrodné půdy (černozemě, hnědozemě)



Nížiny
najdeme
převážně
podél řek
(Morava –
úvaly, Polabí)

Rostliny

- původně dubové lesy, které jsou vykáceny
- nyní větší plochy tvoří orná půda
- rostliny jsou zemědělsky využívány




Pahorkatina



Pahorkatina

- území v nadmořské výšce od 300 do 600m
- mírně až středně zvlněný terén
- mírně teplé a vlhké podnebí a poměrně úrodné půdy (hnědozemě a hnědé půdy)
- původně souvisle zalesněné, dnes uměle vysazované smrkové lesy
- nyní většinou zemědělská půda
- pahorkatiny se vyskytují na celém území ČR (okolí Plzně, Středočeská pahorkatina)


Vrchovina



Vrchovina

- území s nadmořskou výškou od 600 do 900m
- členitější povrch
- mírně teplé až chladné, vlhké podnebí
- původní listnaté a smíšené lesy jsou nahrazeny smrkovými
- zemědělsky se půdy částečně využívají na svažitých plochách, hrozí jim eroze, převažují louky a lesy

Hornatina - Krkonoše



Hornatina

- území s nadmořskou výškou nad 900m
- nejvýše položené krajiny u nás (hory Krkonoše, Hrubý Jeseník a další lemují státní hranici)
- chladné a vlhké podnebí
- neúrodné půdy, bez zemědělského využití (pouze pastviny)
- jehličnaté lesy, bohaté podrosty brusinek a borůvek

Velehory (nad 1600m n. m.)



Velehory

- v vyšších polohách hora nemá ani půdu a je pokryta ledovcem
- souvislý les přechází v rozptýlení stromy s omezeným vzrůstem
- ještě výš jsou jen kleče a alpské louky s množstvím krásně kvetoucích bylin

Zdroje obrázků

- <http://www.vyukovematerialy.cz/svet/rocnik5/foto/cesko/niziny.jpg>
- <http://www.treking.cz/cyklistika/na-kole-na-nejvyssivrchol-drahanske-vrchoviny7.jpg>
- <http://www.heliosjeseniky.cz/img/pruvodce/51.jpg>
- http://img.flog.pravda.sk/2009/06/11/lfN_226721m.jpg
- <http://free-top.tym.cz/images/map/mapa-cr-slepa-relief-2.jpg>